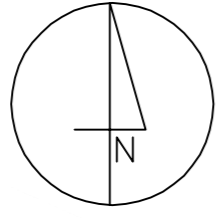
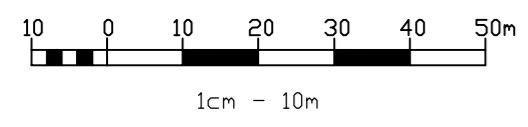




MIEJSCOWY PLAN ZAGOSPODAROWANIA PRZESTRZENNEGO W REJONIE ULIC: ŁÓDZKIEJ I SADOWEJ W PIOTRKOWIE TRYBUNALSKIM

ZAŁĄCZNIK NR 1 DO UCHWAŁY RADY MIASTA PIOTRKÓWA TRYBUNALSKIEGO NR VII/105/24 Z DNIA 28 PAŹDZIERNIKA 2024 r.

SKALA 1 : 1000



LEGENDA

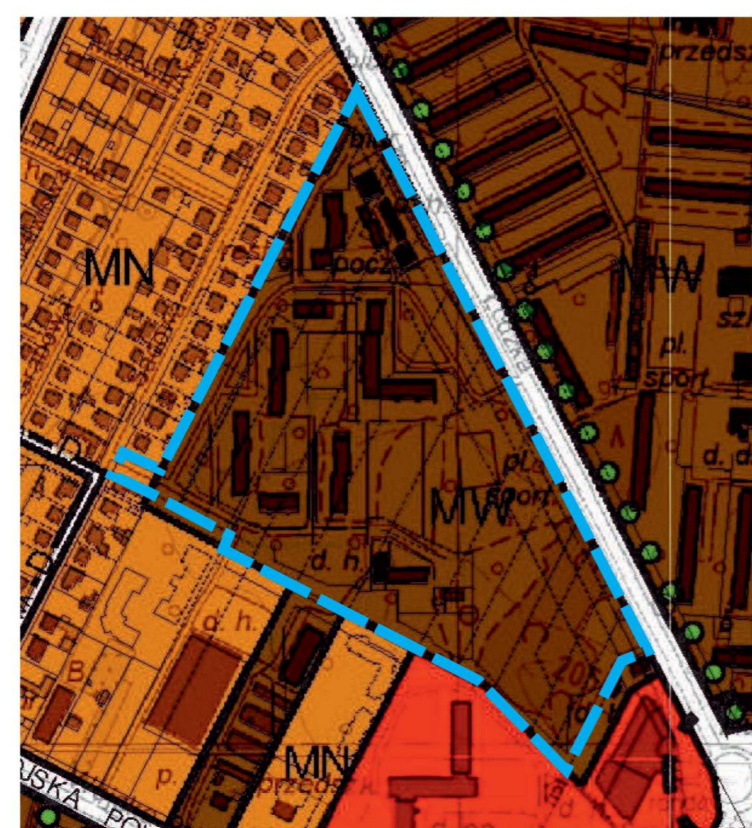
OZNACZENIA OBOWIĄZUJĄCE:

- GRANICA OBSZARU OBJĘTEGO PLANEM
- LINIA ROZGRANICZAJĄCA TERENY O RÓŻNYM PRZEZNACZENIU LUB RÓŻNYCH ZASADACH ZAGOSPODAROWANIA
- NIEPRZEKRACZALNA LINIA ZABUDOWY
- MW TEREN ZABUDOWY MIESZKANIOWEJ WIEŁORODZINNEJ
- U TEREN USŁUG
- MW-U TEREN ZABUDOWY MIESZKANIOWEJ WIEŁORODZINNEJ LUB USŁUG
- KDD TEREN DROGI DOJAZDOWEJ
- KR TEREN KOMUNIKACJI DROGOWEJ WEWNĘTRZNEJ
- KPP TEREN KOMUNIKACJI PIESZEJ
- KOP TEREN PARKINGU
- IE TEREN ELEKTROENERGETYKI
- ZP TEREN ZIELENI URZĄDZONEJ
- STREFA ODDZIAŁYWANIA OD SIECI WODOCIĄGOWEJ
- STREFA ODDZIAŁYWANIA OD SIECI KANALIZACJI SANITARNEJ
- STREFA ODDZIAŁYWANIA OD SIECI KANALIZACJI DESZCZOWEJ
- STREFA ODDZIAŁYWANIA OD SIECI CIEPŁOWNICZEJ
- STREFA KONTROLOWANA DLA GAZOCIĄGÓW
- GRANICA STREFY ODDZIAŁYWANIA OD LOTNISKA PIOTRKÓW TRYBUNALSKI
- OZNACZENIA INFORMACYJNE:
- NUMERY I GRANICE EWIDENCYJNE DZIAŁEK
- ISTNIEJĄCA SIĘĆ WODOCIĄGOWA
- ISTNIEJĄCA SIĘĆ KANALIZACJI SANITARNEJ
- ISTNIEJĄCA SIĘĆ KANALIZACJI DESZCZOWEJ
- ISTNIEJĄCA SIĘĆ CIEPŁOWNICZA WRAZ Z KANAŁEM CIEPŁOWNICZYM I STUDZIENKAMI
- ISTNIEJĄCA SIĘĆ GAZOCIĄGOWA
- LINIE WYMIAROWE

OPACOWANIE NA MAPIE ZASADNICZEJ W POSTACI WEKTOROWEJ
NA PODSTAWIE LICENCJI IMG.6642.1434.2022_1062_P Z DNIA 07.10.2024 r.
WYDANEJ PRZEZ URZĄD MIASTA W PIOTRKOWIE TRYBUNALSKIM
REFERAT GEODEZJI, KARTOGRAFII I KATASTRU.
UKŁAD WSPÓLRZĘDNYCH: PL-2000 strefa 7; EPSG 2178

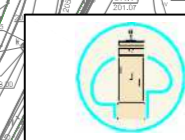
WYRYS ZE STUDIUM UWARUNKÓW I KIERUNKÓW ZAGOSPODAROWANIA PRZESTRZENNEGO MIASTA PIOTRKÓWA TRYBUNALSKIEGO

przyjętego Uchwałą Nr XLIX/837/06 Rady Miasta Piotrkowa Trybunalskiego z dnia 29 marca 2006 r. z późniejszymi zmianami (Uchwała Rady Miasta Piotrkowa Trybunalskiego z dnia 30.11.2011 r. Nr XLV/297/11, z dnia 26.10.2016 r. Nr XXVII/559/16, z dnia 25.10.2017 r. Nr XLVII/566/17, z dnia 30.03.2022 r. Nr XLIX/625/22).



- GRANICE I LINIE ROZGRANICZAJĄCE
- GRANICE I LINIE ROZGRANICZAJĄCE TERENY O RÓŻNYM PRZEZNACZENIU
- TERENY ZABUDOWY MIESZKANIOWEJ
- ZABUDOWA MIESZKANIOWA WIEŁORODZINNA
- ZABUDOWA MIESZKANIOWA JEDNORODZINNA
- TERENY ZABUDOWY USŁUGOWEJ
- ZABUDOWA USŁUGOWA
- KIERUNKI KSZTAŁTOWANIA UKŁADU KOMUNIKACYJNEGO
- ULICE ZBIORCZE
- ULICE DOJAZDOWE
- SIECI KANALIZACYJNE
- GRANICA OBSZARU OBJĘTEGO PLANEM

skala 1:5 000



PRACOWNIA PLANOWANIA PRZESTRZENNEGO W PIOTRKOWIE TRYBUNALSKIM

97-300 Piotrków Trybunalski, ul. Fama 8
tel/fax: (44)7321510 email: pracownia@ppp.piotrkow.pl

Dyrektor Pracowni	mgr inż. arch. Paweł Czajka
Kierownik Zespołu	mgr Piotr Olejnik
Zespół projektowy	mgr Paweł Banaszczyk
Przewodniczący Rady Miasta Piotrkowa Trybunalskiego	Piotrków Trybunalski 2024 r.