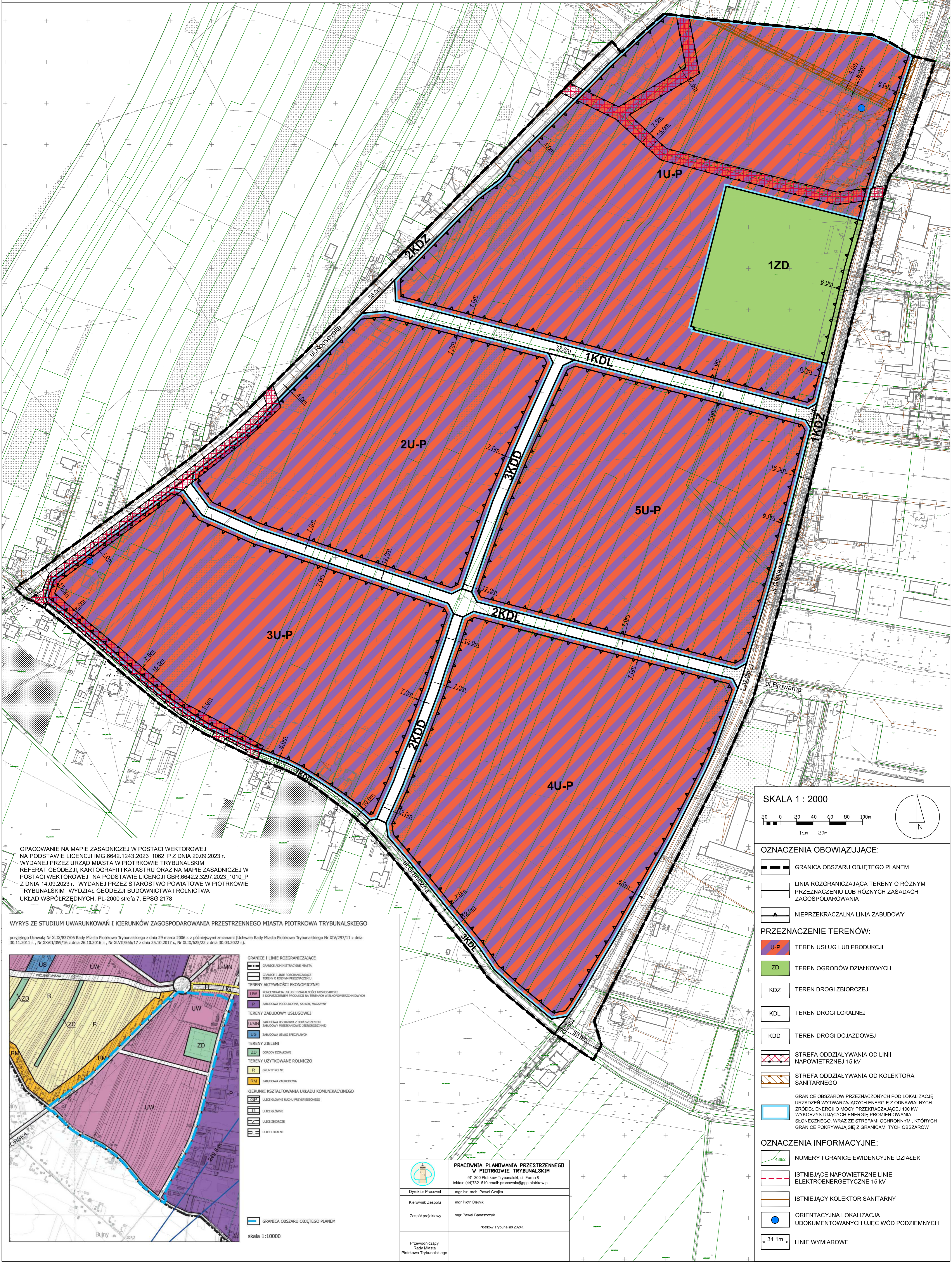




# MIEJSCOWY PLAN ZAGOSPODAROWANIA PRZESTRZENNEGO

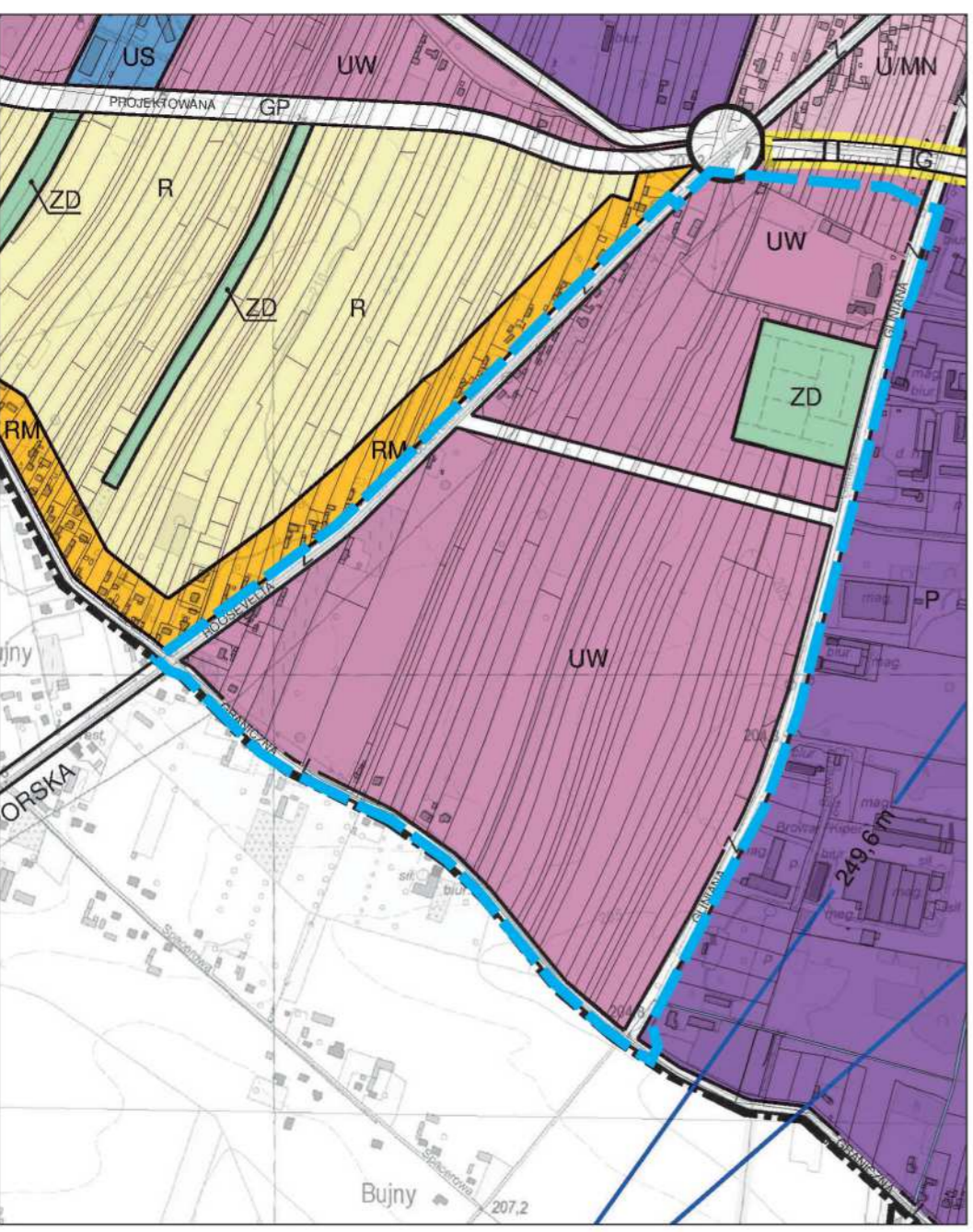
W REJONIE ULIC: ROOSEVELTA, GRANICZNEJ I GLINIANEJ W PIOTRKOWIE TRYBUNALSKIM

ZAŁĄCZNIK NR 1 DO UCHWAŁY RADY MIASTA PIOTRKÓWA TRYBUNALSKIEGO NR IIII/32/24 Z DNIA 28 MAJA 2024 ROKU.



OPACOWANIE NA MAPIE ZASADNICZEJ W POSTACI WEKTOROWEJ NA PODSTAWIE LICENCJI IMG.6642.1243.2023\_1062\_P Z DNIA 20.09.2023 r. WYDANEJ PRZEZ URZĄD MIASTA W PIOTRKOWIE TRYBUNALSKIM REFERAT GEODEZJI, KARTOGRAFII I KATASTRU ORAZ NA MAPIE ZASADNICZEJ W POSTACI WEKTOROWEJ NA PODSTAWIE LICENCJI GBR.6642.2.3297.2023\_1010\_P Z DNIA 14.09.2023 r. WYDANEJ PRZEZ STAROSTWO POWIATOWE W PIOTRKOWIE TRYBUNALSKIM WYDZIAŁ GEODEZJI BUDOWNICTWA I ROLNICTWA UKŁAD WSPÓRZĘDNYCH: PL-2000 strefa 7; EPSG 2178

WYRYS ZE STUDIUM UWARUNKOWAŃ I KIERUNKÓW ZAGOSPODAROWANIA PRZESTRZENNEGO MIASTA PIOTRKÓWA TRYBUNALSKIEGO przyjętego Uchwałą Nr XLIX/837/06 Rady Miasta Piotrkowa Trybunalskiego z dnia 29 marca 2006 r. z późniejszymi zmianami (Uchwała Rady Miasta Piotrkowa Trybunalskiego Nr XIV/297/11 z dnia 30.11.2011 r., Nr XXVII/359/16 z dnia 26.10.2016 r., Nr XLVII/566/17 z dnia 25.10.2017 r., Nr XLIX/625/22 z dnia 30.03.2022 r.).



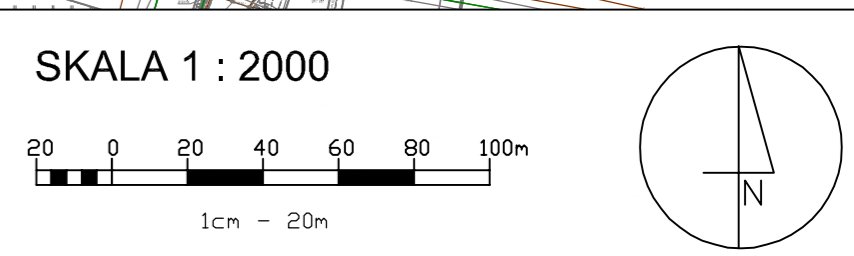
- GRANICE I LINIE ROZGRANICZAJĄCE
- GRANICE ADMINISTRACYJNE MIASTA
- GRANICE I LINIE ROZGRANICZAJĄCE TERENY O RÓŻNYM PRZEZNACZENIU
- TERENY AKTYWNOŚCI EKONOMICZNEJ
- KONCENTRACJA USŁUG I GOSPODARZEZ
- ZABUDOWA PRODUKCYJNA, SKŁADY, MAGAZYNY
- TERENY ZABUDOWY USŁUGOWEJ
- ZABUDOWA USŁUGOWA Z DOPUSZCZENIEM ZABUDOWY MIESZKANIOWEJ JEDNOKROJOWEJ
- ZABUDOWA USŁUG SPECIALNYCH
- TERENY ZIELENI
- OGRODY OSADNIKOWE
- TERENY UŻYTKOWANE ROLNICZO
- GRUNTY ROLNE
- ZABUDOWA ZAGRODOWA
- KIERUNKI KSZTAŁTOWANIA UKŁADU KOMUNIKACYJNEGO
- CEP
- ULICE GŁÓWNE
- ULICE ZBIORCZE
- ULICE LOKALNE
- GRANICA OBSZARU OBJĘTEGO PLANEM

**PRACOWNIA PLANOWANIA PRZESTRZENNEGO W PIOTRKOWIE TRYBUNALSKIM**  
 97-300 Piotrków Trybunalski, ul. Fama 8  
 tel/fax: (44)7321510 email: pracownia@ppp.piotrkow.pl

Dyrektor Pracowni: mgr inż. arch. Paweł Czajka  
 Kierownik Zespołu: mgr Piotr Olejnik  
 Zespół projektowy: mgr Paweł Banaszczyk

Piotrków Trybunalski 2024r.

Przewodniczący Rady Miasta Piotrkowa Trybunalskiego



- OZNACZENIA OBOWIĄZUJĄCE:**
- GRANICA OBSZARU OBJĘTEGO PLANEM
  - LINIA ROZGRANICZAJĄCA TERENY O RÓŻNYM PRZEZNACZENIU LUB RÓŻNYCH ZASADACH ZAGOSPODAROWANIA
  - NIEPRZEKACZALNA LINIA ZABUDOWY
- PRZEZNACZENIE TERENÓW:**
- U-P TEREN USŁUG LUB PRODUKCJI
  - ZD TEREN OGRODÓW DZIAŁKOWYCH
  - KDZ TEREN DROGI ZBIORCZEJ
  - KDL TEREN DROGI LOKALNEJ
  - KDD TEREN DROGI DOJAZDOWEJ
  - STREFA ODDZIAŁYWANIA OD LINII NAPOWIETRZNEJ 15 KV
  - STREFA ODDZIAŁYWANIA OD KOLEKTORA SANITARNEGO
- OZNACZENIA INFORMACYJNE:**
- NUMERY I GRANICE EWIDENCYJNE DZIAŁEK
  - ISTNIEJĄCE NAPOWIETRZNE LINIE ELEKTROENERGETYCZNE 15 KV
  - ISTNIEJĄCY KOLEKTOR SANITARNY
  - ORIENTACYJNA LOKALIZACJA UDOKUMENTOWANYCH UJĘĆ WÓD PODZIEMNYCH
  - 34.1m LINIE WYMIAROWE